

Утверждена

Постановление Администрации Партизанского городского округа
(наименование документа об утверждении, включая наименования

Приморского края

органов государственной власти или органов местного

самоуправления, принявших решение об утверждении схемы

или подписавших соглашение о перераспределении земельных участков)

от 11.03.24 № 411-кз

**Схема расположения земельного участка или земельных участков
на кадастровом плане территории**

Условный номер земельного участка

(указывается в случае, если предусматривается образование двух и более земельных участков)

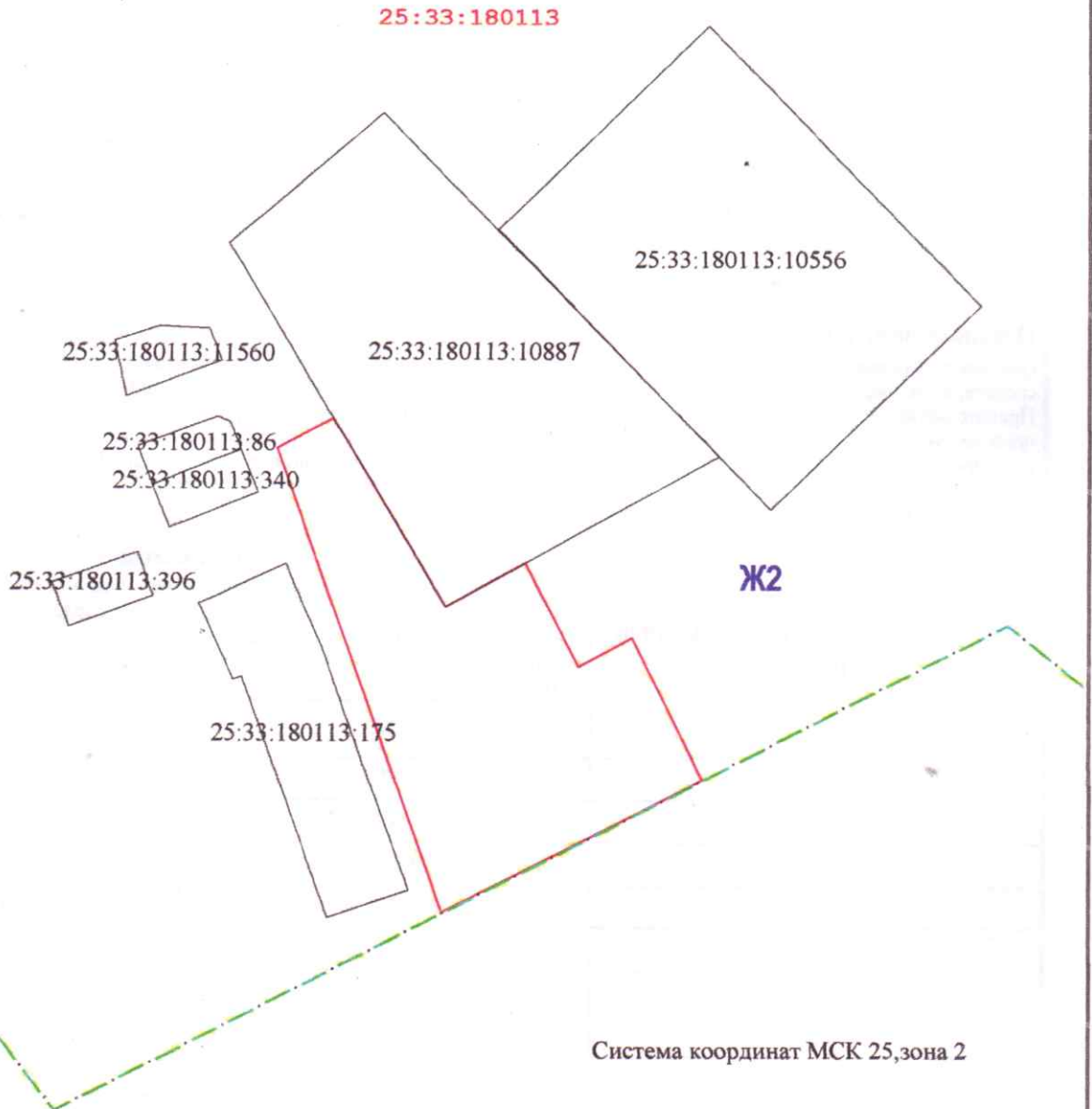
Площадь земельного участка 908 м²

(указывается проектная площадь образуемого земельного участка, вычисленная с использованием технологических и программных средств, в том числе размещенных на официальном сайте федерального органа исполнительной власти, уполномоченного Правительством Российской Федерации на осуществление государственного кадастрового учета, государственной регистрации прав, ведение Единого государственного реестра недвижимости и предоставление сведений, содержащихся в Едином государственном реестре недвижимости, в информационно-телекоммуникационной сети "Интернет" (далее - официальный сайт), с округлением до 1 квадратного метра. Указанное значение площади земельного участка может быть уточнено при проведении кадастровых работ не более чем на десять процентов)

Обозначение характерных точек границ	Координаты, м	
	(указываются в случае подготовки схемы расположения земельного участка с использованием технологических и программных средств, в том числе размещенных на официальном сайте. Значения координат, полученные с использованием указанных технологических и программных средств, указываются с округлением до 0,01 метра)	
	X	Y
1	2	3
1	359887.03	2251239.32
2	359890.06	2251245.06
3	359870.80	2251256.57
4	359875.27	2251264.74
5	359864.61	2251270.24
6	359867.61	2251275.66
7	359853.08	2251282.93
8	359839.43	2251256.23
1	359887.03	2251239.32

Адрес (Местоположение)

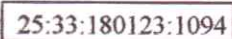






примерно в 36 метрах по направлению на северо-запад относительно ориентира – здания, расположенного за пределами границ земельного участка. Почтовый адрес ориентира: Российская Федерация, Приморский край, Партизанский городской округ, г.Партизанск, ул. Больничная, дом 9.



Система координат МСК 25, зона 2

Масштаб 1:700

Условные обозначения:

- | | |
|---|--|
|  | - граница и кадастровый номер земельного участка, по сведениям ЕГРН |
|  | - контур здания, по сведениям ЕГРН |
|  | - участок (68 кв.м), обеспечивающий доступ к образованному земельному участку |
|  | - ЗОУИТ (территория подтопления) |
|  | - граница кадастрового квартала |
|  | - граница территориальной зоны |
|  | - граница образуемого участка |
| Ж2 | - обозначение территориальной зоны |
| 25:33:180113 | - обозначение кадастрового квартала |